



Europäische Union. Europäischer
Fonds für regionale Entwicklung.
Evropská unie. Evropský fond pro
regionální rozvoj.



Ahoj sousede. Hallo Nachbar.
Interreg V A / 2014 – 2020

UNIVERZITA J. E. PURKYNĚ V ÚSTÍ NAD LABEM


Filozofická fakulta

KRUŠNOHOŘÍ A UNESCO

Cílem pracovního listu je vytvořit plakát pro Krušnohoří jako regionu, který je součástí programu světového dědictví UNESCO.

- I. Jako první vybereme text plakátu.
- II. Následně vhodné barvy.
- III. Poté nejlepší linky a grafiku.
- IV. Na poslední straně celý plakát sestavíme.

TEXT
KRUŠNOHOŘÍ A UNESCO



KRUŠNOHOŘÍ

1. Vytvoř mikro-myšlenkovou mapu na téma Krušnohoří.
2. Napiš jednu větu, Krušnohoří je...


Krušnohoří

UNESCO

3. Vytvoř mikro-myšlenkovou mapu na téma UNESCO.
4. Napiš jednu větu, UNESCO je...

UNESCO

5. Vytvoř společné vazby obou myšlenkových map.
6. V čem je Krušnohoří unikátní pro program světového dědictví UNESCO? (vypiš v bodech).
7. Co mají společného? □





Europäische Union. Europäischer Fonds für regionale Entwicklung. Evropská unie. Evropský fond pro regionální rozvoj.



Ahoj sousede. Hallo Nachbar. Interreg V A / 2014 – 2020

UNIVERZITA J. E. PURKYNĚ V ÚSTÍ NAD LABEM

Filozofická fakulta



BARVA – KRUŠNOHORSKÉ MINERÁLY

Pro náš plakát musíme vybrat ty vhodné barvy. Postupuj podle zadání a vytvoř paletu krušnohorských barev, každá je unikátní.

- Přenes barvy na pracovní list. (Pastelkou)
- Každé zvláštní barvě vymysli název spojením jména, místa a názvu minerálu. (Perem: Cín z Krupky= Krupská cínová barva)

Místo	Minerál	Barva	Název barvy
Jáchymov	Stříbro	Uranová barva	
	Schindlerova továrna na modrou barvu	Kobalt a kobaltová	
	Černé uhlí		
Šachta Karla Liebknechta, Oelsnitz/Erzgeb.	Měď		
	Granát		
Měděnec	Kasiterit - cín		
	Hornická krajina Altenberg-Zinnwald		

10. Vyber si svoje barvy a vlastní kombinaci speciálních krušnohorských barev, vybarvi logo organizace UNESCO.

11. Vypiš barvy, které jsi použil(a).

kulturní krajina Krušnohoří/Erzgeb.





Europäische Union. Europäischer
Fonds für regionale Entwicklung.
Evropská unie. Evropský fond pro
regionální rozvoj.



Ahoj sousede. Hallo Nachbar.
Interreg V A / 2014 – 2020



UNIVERZITA J. E. PURKYNĚ V ÚSTÍ NAD LABEM

Filozofická fakulta



TVARY – KRUŠNOHORSKÉ PAMÁTKY

Vytvořte obnovené logo organizace UNESCO – použijte pro něj tvary, které vycházejí z křivek hornických památek Krušnohoří.

12. K obrázkům památek hornické činnosti přiřadte popisy.

13. Z každé památky vyberte a překreslete několik křivek a tvarů, které použijete.



Komplex šachty 371

Dochované zařízení pro těžbu uranu u obce Bad Schlema. Kromě 50 metrů vysoké těžní věže, se zachovala strojovna s těžebním strojem a s velkou správní budovou. Šachta zde dosahovala hloubky téměř 200 metrů.

Křivka/Tvar




Příkop Röhrgraben

Sloužil jako přívod vody ke stoupám a cínovým hutím. Byl vybudován ve 14. století a je jedním z nejstarších umělých příkopů v regionu. Leží nedaleko Ehrenfriedersdorfu.



Kostel Nanebevzetí Panny Marie

Gotický městský kostel s pozdně gotickou zvonící. Nachází se ve městě Krupka.




Hornický špýchar

Sloužil k uskladnění potravin pro horníky a jejich rodiny. Čtyřpatrová budova se střechou pokrytou břidlicí se nachází v Marienbergu.



Šachta Karla Liebknechta

Technické vybavení je v původním stavu. Šachta na těžbu černého uhlí. Nachází se v Oelsnitz.





Europäische Union. Europäischer
Fonds für regionale Entwicklung.
Evropská unie. Evropský fond pro
regionální rozvoj.



Ahoj sousede. Hallo Nachbar.
Interreg V A / 2014 – 2020

UNIVERZITA J. E. PURKYNĚ V ÚSTÍ NAD LABEM

Filozofická fakulta

14. Dokreslete logo „krušnohorského“ UNESCO.



Navrhňte slogan:

a

Hledejte symbol: